














	Aussichtspunkte
	Sehenswürdigkeiten
	Loreley-Panoramaweg 5km, leichte Wanderstrecke
	Spitzer Stein Rundwanderweg 7,5km, leichte Wanderstrecke
	Rhein-Burgen Wanderweg und linksrheinischer Jakobsweg
	Ölsbergsteig
	Gastronomie
	Öffentlicher Parkplatz
	St. Antonius Kirche
	Heiligen Häuschen
	Kriegerdenkmal
	Freiwillige Feuerwehr
	Spielplatz mit Bolzplatz
	Sportplatz
	Friedhof
	Bushaltestelle, Schulbus
	Kindertagesstätte Rheinkiesel

Viele weitere Informationen
sowie Ferienwohnungen
und Fremdenzimmer finden
Sie im Internet unter
www.urbar-loreley.de



Straßenverzeichnis

1. Am Rheinblick
2. Heinestraße
3. Gartenstraße
4. Loreleystraße
5. Lindenwasem
6. Am Taunusblick
7. Rheingoldstraße
8. Jakob-Kneip-Straße
9. Weinbergstraße
10. Hinter der Ziegelhütte
11. An der Langwiese
12. Hinter der Kirche
13. Im Ahlen
14. St. Antonius-Straße
15. In der Brück
16. Weinstraße
17. Lönsstraße
18. Wiesplätz
19. Im Vogelsang






Nützliches

- Briefkästen der Deutschen Post befinden sich am Feuerwehrgerätehaus (D4) und am Antonius Brunnen (G3)

Stand: 04/2016

Herausgeber: Ortsgemeinde Urbar, Loreleystraße 18, 55430 Urbar

Sehenswürdigkeiten

-  **Loreleyblick Maria Ruh (B8)**
Vom Urbarer Aussichtspunkt "Maria Ruh" genießt man einen unvergesslichen Blick auf den gegenüberliegenden sagenumwobenen Loreleyfelsen, tief hinab zur engsten Stelle des Rheines und weiter flussabwärts zu den Burgen Katz und Maus.
-  **St. Antonius Kirche und altes Backes mit Antonius Brunnen (G3)**
Die katholische Kirche, das alte Backes (Backhaus) und der Antonius Brunnen bilden den historischen Dorfmittelpunkt. Im alten Backhaus werden samstags außer Feiertags frische Back- und Wurstwaren verkauft. Außerdem befindet sich hier die kath. Öffentliche Bücherei St. Antonius.
-  **Skulpturenpark (L10)**
Der Skulpturenpark zwischen Urbar und Oberwesel, ein 1996 von heimischen Künstlern konzipiertes und vom Land Rheinland-Pfalz unterstütztes Projekt, stellt sich in seiner Ausprägung als ein Freilichtmuseum der besonderen Art dar.
-  **Aussichtsturm „Spitzer Stein“**
Der Aussichtsturm "Spitzer Stein" bietet faszinierende Ausblicke ins Rheintal und auf sieben Burgen. Er gehört bei einem Ausflug im Mittelrheintal zum Pflichtprogramm (nicht auf Karte sichtbar, ca. 2,5km von Urbar).
-  **Urbarer Freiheitswutz (F6)**
Im Jahre 1999 schaffte Urbar die Ausgemeindung als eigenständige Ortsgemeinde aus der Stadt Oberwesel. Als Symbol der Ausgemeindung schuf Künstler Willy Heinzen die Urbarer Freiheitswutz.

Herzlich Willkommen in

Urbar

vis-a-vis der Loreley

